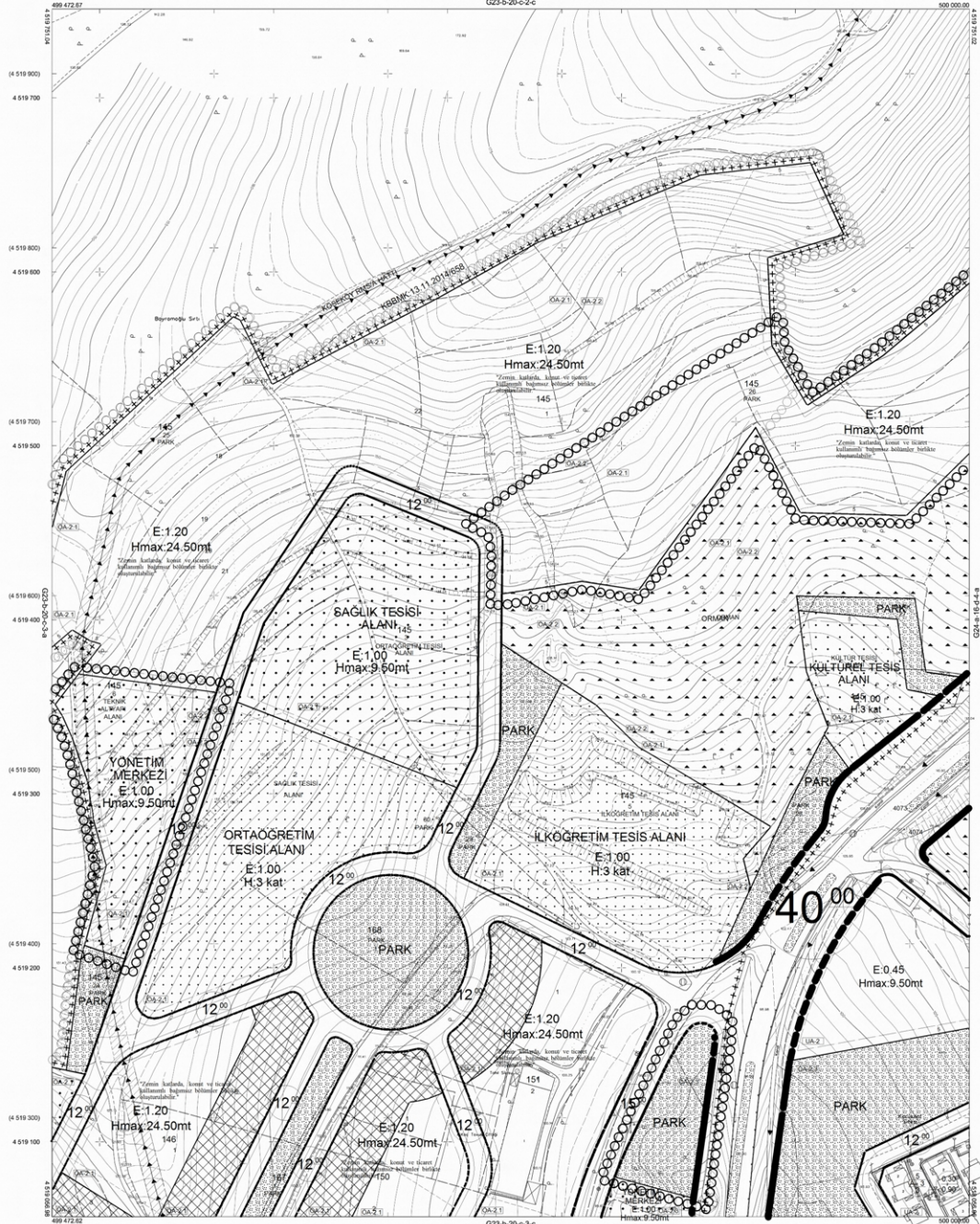


İZMİT İLÇESİ (Çayırköy Köyü)
KOCAELİ
G23-b-20-c-3-b



Kocaeli Büyükşehir Belediyesi tarafından Fotogrametri yöntemiyle yapılmış Kocaeli İline ait 1/1000 ölçekli ayrıntı Haritası Harita 3194 sayılı İmar Kanununun 7/a maddesine göre incelenmiş ve onanmıştır.



İZMİT İLÇESİ (Çayırköy Köyü) G23-b-20-c-3-b
KOCAELİ

1:1000

Koordinatlar ve pafta bölünmesi en son güncelleme TUDGaya bağlı 2025 ö. raporunda, GRS90 elipsoidi ve Transvers Mercator (TM) koordinatlarına dönüştürülmüştür.

Ağustos 2010 tarihinde sistem renkli hava fotoğraflarından oluşturulan 'Yüksek Çözünürlüklü Görüntü' kullanılmıştır.

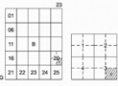
Yükseklik Fırma: KUTLUBERYER HARİTA A.Ş.
ÇETINKAYA İMAR A.Ş.
(Ortaas Gelecek)

PROJE YÖNETİCİSİ
ALTAN ÇETINKAYA
Harita Mühendisi

Harita Mühendisi
Harita Mühendisi
Harita Mühendisi
Harita Yüksek Mühendisi

KONTROL
SELİM SAYDAN
KORCAN ERGİN
DALEK AYDIN
HAKAN İLHAN

PROJE YÖNETİCİSİ
HARİTA İŞLERİ MÜDÜRÜ V.
SERDAR ÇAĞIRI
Harita Yüksek Mühendisi

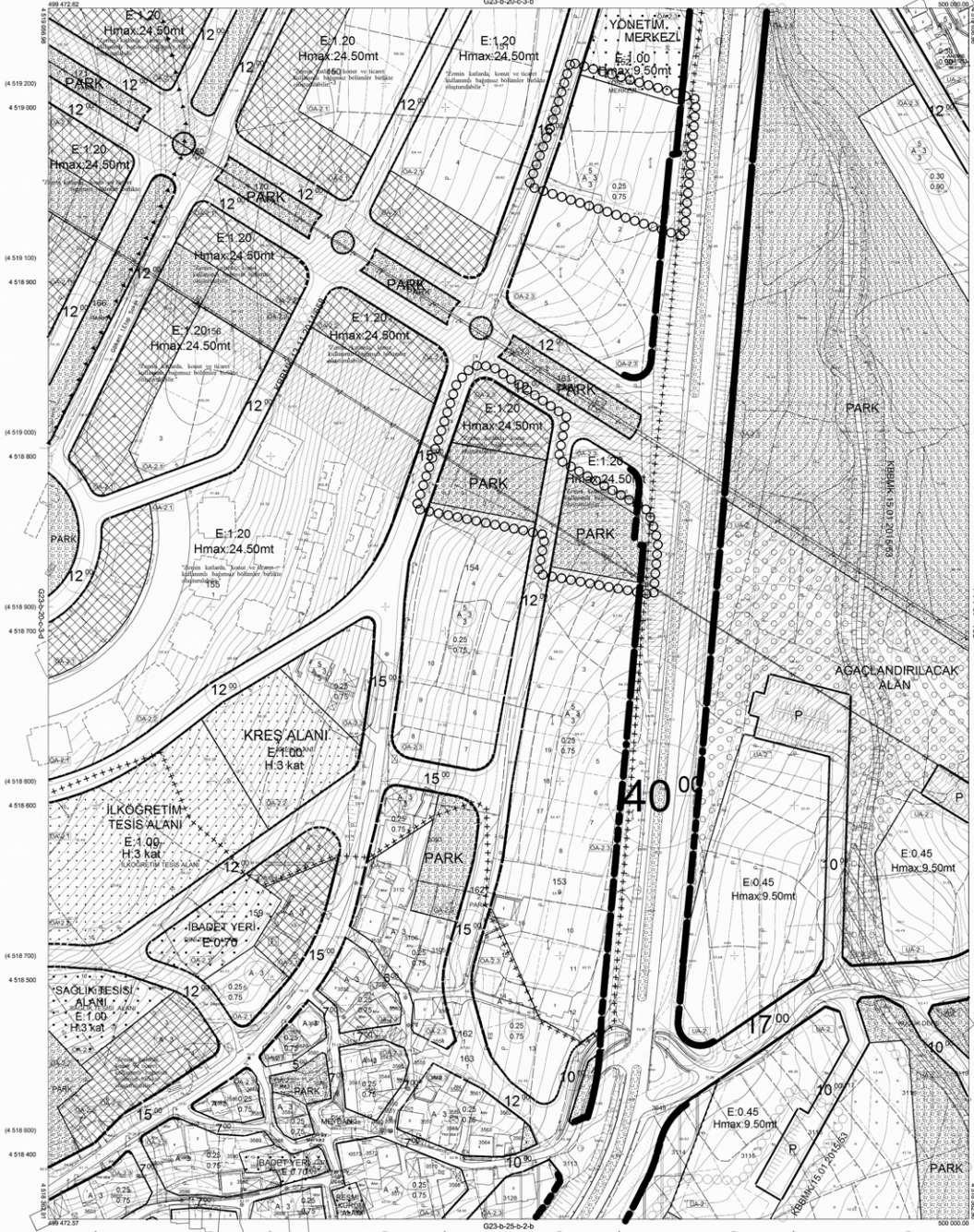


İZMİT İLÇESİ (Çayırköy Köyü)

KOCAELİ

G23-b-20-c-3-c

G23-b-20-c-3-b



Kocaeli Bölgesel İktisadi İstatistik Kurumunun planlama yetkisiyle Kocaeli iline ait 1/1000 ölçekli sayısal Haritalar Harita 3104 sayılı İmar Kanunu'na maddeleme göre muamele ve orantı.

15.06.2011



İZMİT İLÇESİ (Çayırköy Köyü) G23-b-20-c-3-c
KOCAELİ

1:1000

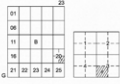
Koordinatlar ve pafta bölünmesi en son güncelleme TUDGA'ya bağlı 2008.0 yılında, GRSSD ölçeğinde ve Transversal Mercator (TM) izdüşümünde düzenlenmiştir.
Ağustos 2010 tarihinde yapılan mevcut harita bölünmelerinden herhangi birinde açıkça değişiklik gözlemlenmemiştir.
Yapılan Firma: KUTLUSEYİT HARİTA A.Ş.
ÇETINKAYA HARİTA A.Ş.
(Ortaç Grubu)

PROJE YÖNETİCİSİ
ALTAN ÇETINKAYA
Harita Mühendisi

Harita Mühendisi
Harita Mühendisi
Harita Mühendisi
Harita Yüksek Mühendisi

KONTROL
SELMİ SIVRAN
KORCAN ERGİN
DÜLEK AKOĞLU
HAKKAR ULUĞU

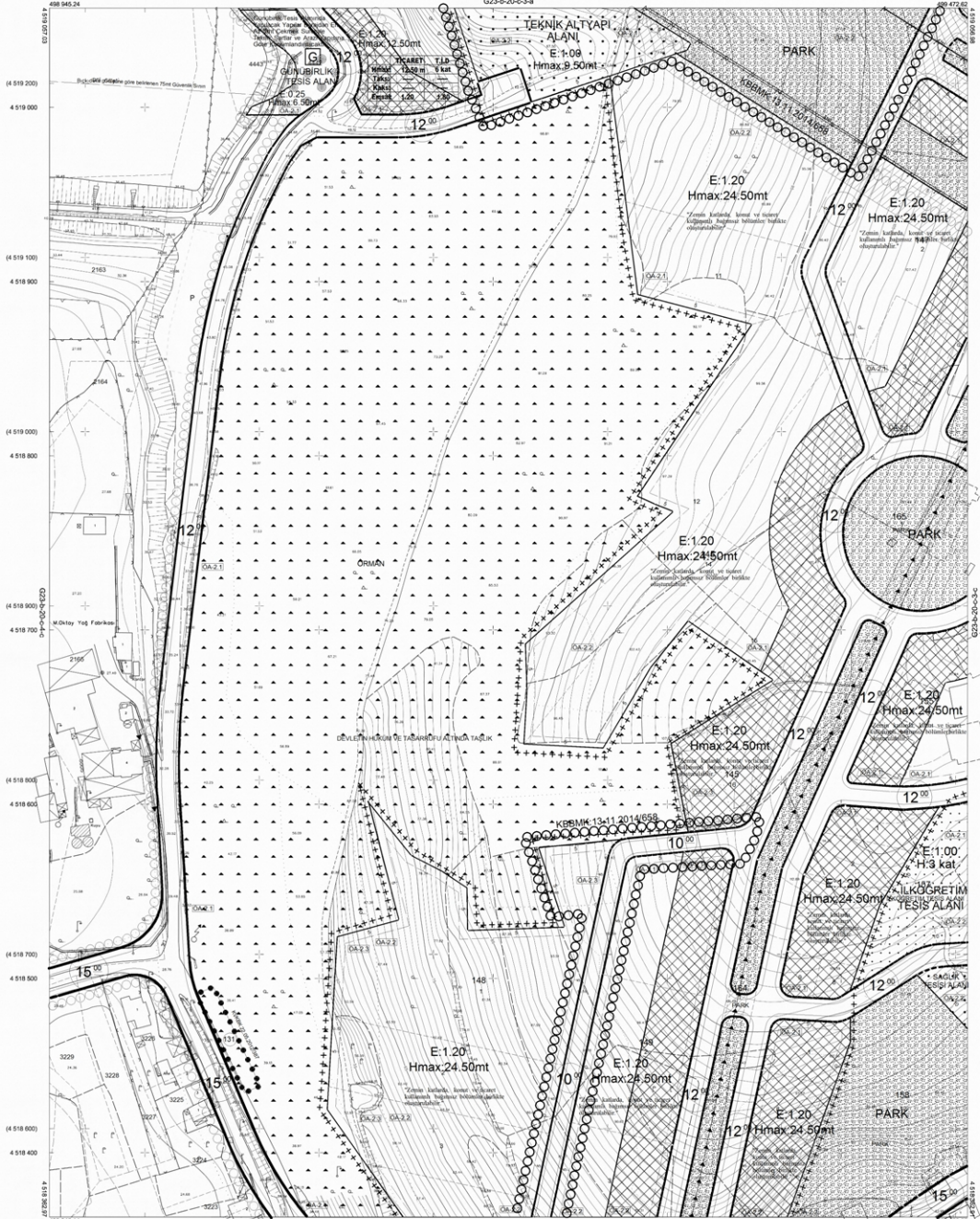
PROJE YÖNETİCİSİ
HARİTA ŞİFRESİ MÜDÜRÜ V.
SERPİL ÖZGÜL
Harita Yüksek Mühendisi



İZMİT İLÇESİ (Çayırköy Köyü)

KOCAELİ

G23-b-20-c-3-d



Kocaeli Büyükşehir Belediyesi tarafından Fotogrametrik yöntemle yapılan Kocaeli İline ait 1/1000 ölçekli sayısal Harita ve Harita 3154 sayılı İmar Kanunu'na Taahhütüne göre incelenmiş ve onanmıştır.



İZMİT İLÇESİ (Çayırköy Köyü) G23-b-20-c-3-d
KOCAELİ

1:1000

Koordinatlar ve pafta bölünmesi en son güncellenmiş TUDGA'ya bağlı 2005.0 projeye göre, OSMRD raporları ve Topoğrafik Haritalar (TM) kullanılarak oluşturulmuştur. Ağustos 2010 tarihinde çekilen herald hava fotoğraflarından oluşturulmuş. Yapılar sapak çizimlerine göre çizilmiştir.

Yatırım Firması: KUTLUBEY HARTİTA A.Ş.
ÇETINKAYA İMAR A.Ş.
(Dışarı Giriş)

PROJE YÖNETİCİSİ
ALMAN ÇETINKAYA
Harita Mühendisi

Harita Mühendisi
SELMİ SAYDAN
Harita Mühendisi
KORCAN ERGİN
Harita Mühendisi
DILEK AYDIN
Harita Yönetim Mühendisi
HAKAN KURBAN

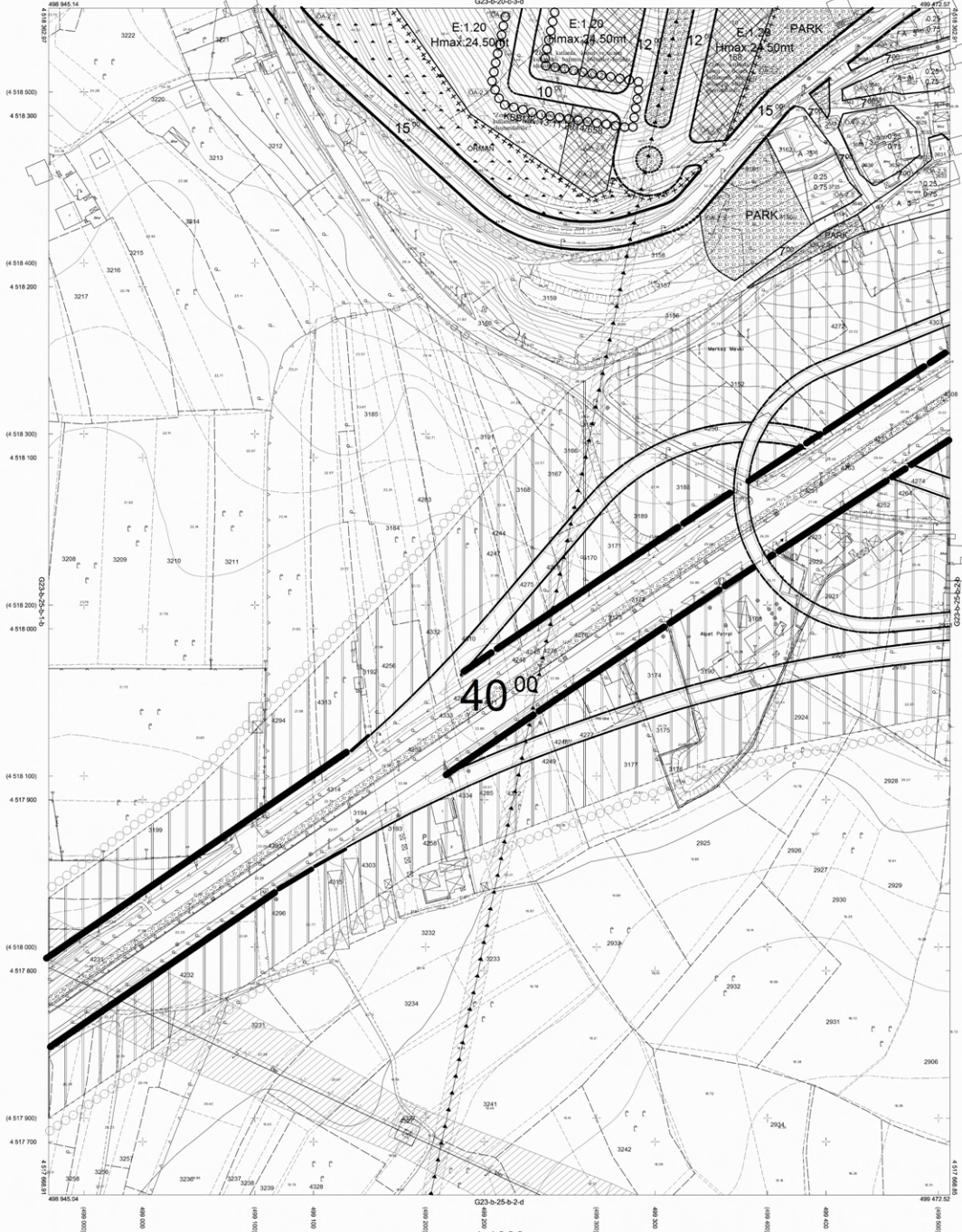
KONTROL
HILMIŞKAZ HARTİTA ŞEF
10000 METER
Harita Mühendisi
Harita Mühendisi

PROJE YÖNETİCİSİ
HARTİTA ŞİFRESİ MİDİRİĞİ Y.
8550001 ÇIKIŞI
Harita Yönetim Mühendisi

İZMİT İLÇESİ (Çayırköy Köyü)

KOCAELİ

G23-b-25-b-2-a



Kocaeli Büyükşehir Belediyesi
tarafından Fotogrametre yöntemiyle
yapılan Kocaeli İline ait 1:1000
ölçekli sayısal Haritalar Harita 3154
sayılı İmar Kanununun 714 maddesine
göre hazırlanmış ve onaydır.



İZMİT İLÇESİ (Çayırköy Köyü) G23-b-25-b-2-a
KOCAELİ

Koordinatlar ve paha ölçümlerini en son güncellemesi
TUTUŞ'a yapıldığı 2009'da eşliğinde ÇETİNKAYA ve
Transversal Mercator (TM) izdüşümünde düzenlenmiştir.
Ağustos 2010 tarihinde yapılan renkleri hava fotoğraflarından
çektirilmiş haritaların tekrar yaprak çizimlerine göre düzenlenmiştir.
Yüklenici Firma : KUTLUREY HARİTA A.Ş.
ÇETİNKAYA HARİTA A.Ş.
(Ortak Girişim)

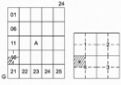
PROJE YÖNETİCİSİ
ALAN ÇETİNKAYA
Harita Mühendisi

Harita Mühendisi
Harita Mühendisi
Harita Mühendisi
Harita Yüksek Mühendisi

KONTROL
SELİM SAYDAN
KORCAN ERGİN
DİLEK AYDIN
NAKİCAN ERKAN

PROJE YÖNETİCİSİ
HARİTA ŞUBESİ MÜDÜRÜ V.
İSMAİL SEYREK
Harita Yüksek Mühendisi

1:1000

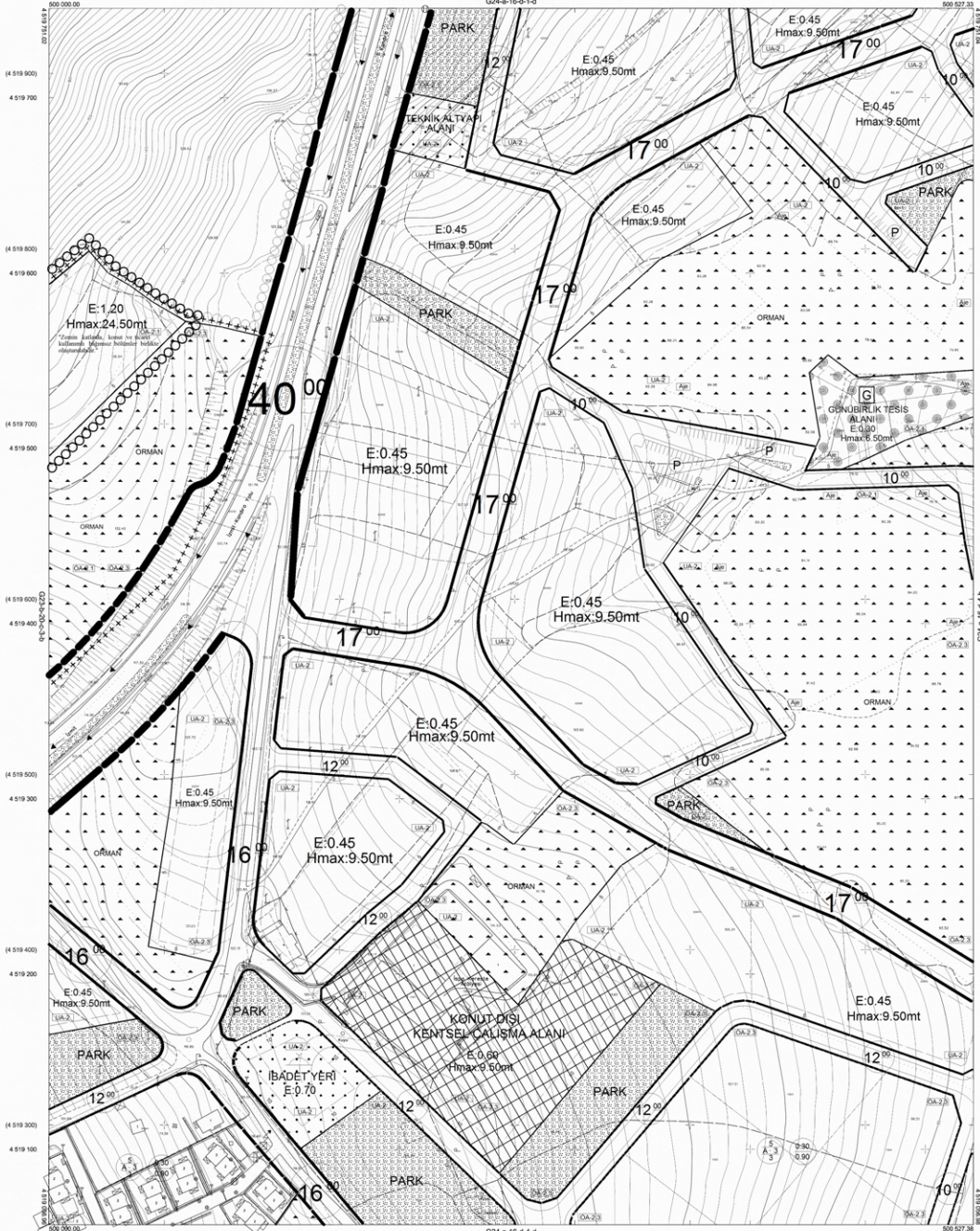


IZMİT İLÇESİ (Çayırköy Köyü)

KOCAELİ

G24-a-16-d-4-a

G24-a-16-d-4-d



Kocaeli Büyükşehir Belediyesi
Tarihi Fotoğrafların, yarı otomatik
yapılan Kocaeli İline ait 1:1000
ölçekte sayısal Haritalar Harita 3154
sayılı İmar Kanununun 17n. maddesine
göre hazırlanmış ve onaylanmıştır.



IZMİT İLÇESİ (Çayırköy Köyü) G24-a-16-d-4-a
KOCAELİ

1:1000

Koordinatlar ve pafta bölünmesi en son güncellenmiş
TUTUŞYA İhale 2005.11 açıklanmış ÇETİRKAYA İZMİT ve
Transversal Meridyen (TM) İhtilafında düzenlenmiştir.
Ağustos 2010 tarihinde açıklanmış teknik hava fotoğraflarından
çizim yapılar saha ölçümlerine göre düzenlenmiştir.
Yüklenici Firma: KUTULUBEY HARİTA A.Ş.
ÇETİRKAYA İZMİT A.Ş.
(Ortak Girişim)

PROJE YÖNETİCİSİ
ALİ İZZET ÇETİRKAYA
Harita Mühendisi

KONTROL
HARİTA MİHENDİSİ
SİLMİN BAYRAM
HARİTA MİHENDİSİ
KORÇAN ERGİN
HARİTA MİHENDİSİ
DİLKER AYDIN
HARİTA MİHENDİSİ
HAKAN İLHAN
HARİTA MİHENDİSİ

HÜLHİZİR HARİTA ŞEF
İSMAIL SEYREK
Harita Mühendisi

PROJE YÖNETİCİSİ
HARİTA ŞUBE MÜDÜRÜ V.
SİDİK AYDIN
Harita Mühendisi

